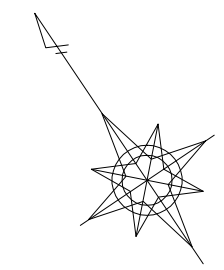
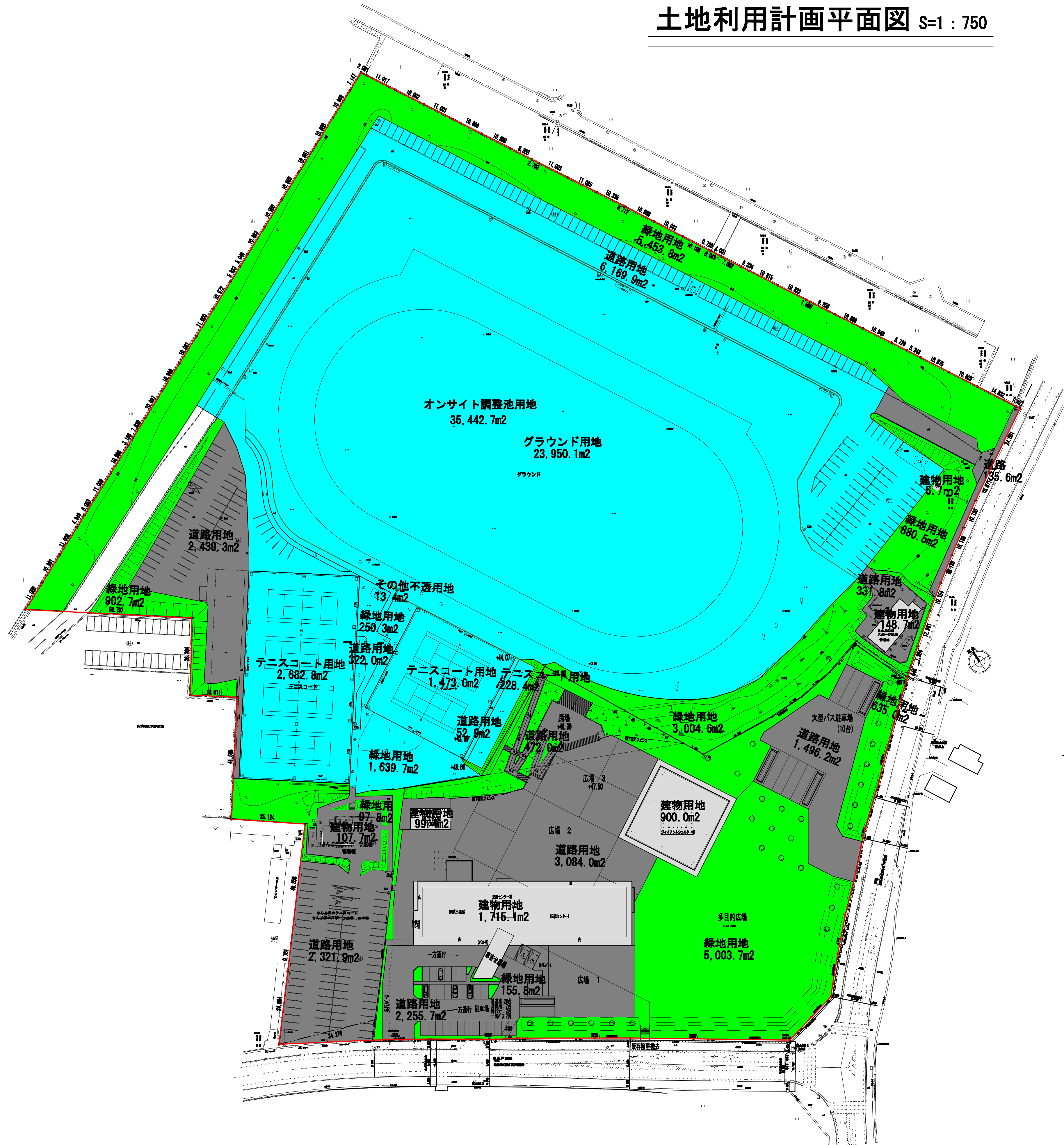
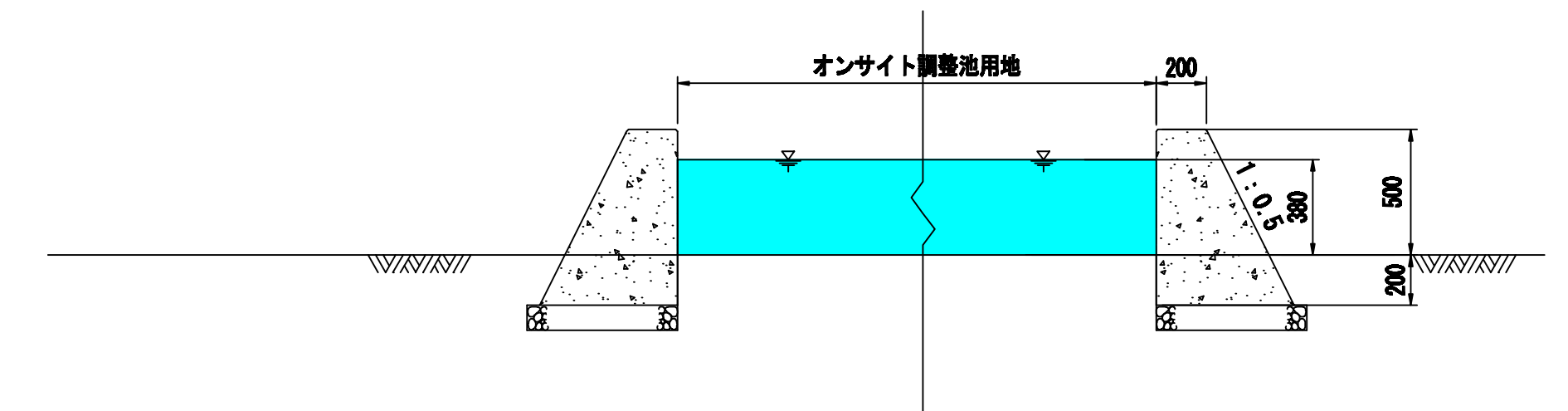


土地利用計画平面図 S=1 : 750



凡 例	種 別	面 積
	開発地域	68,425.6m ²
	道路用地	19,094.8m ²
	緑地用地	18,019.9m ²
	グラウンド用地 (オンサイト調整池用地)	23,950.1m ² (35,442.7m ²)
	建物用地	2,976.6m ²
	テニスコート用地	4,384.2m ²

オンサイト調整池貯留詳細図 S=1:25



工 事	
平成 年度 工 区	
路線名	
工事箇所	山武市埴谷地先
図面種別	平面図
図面番号	全 業の内第 号
縮 尺	1:200 内容表示
課 長	設計者氏名