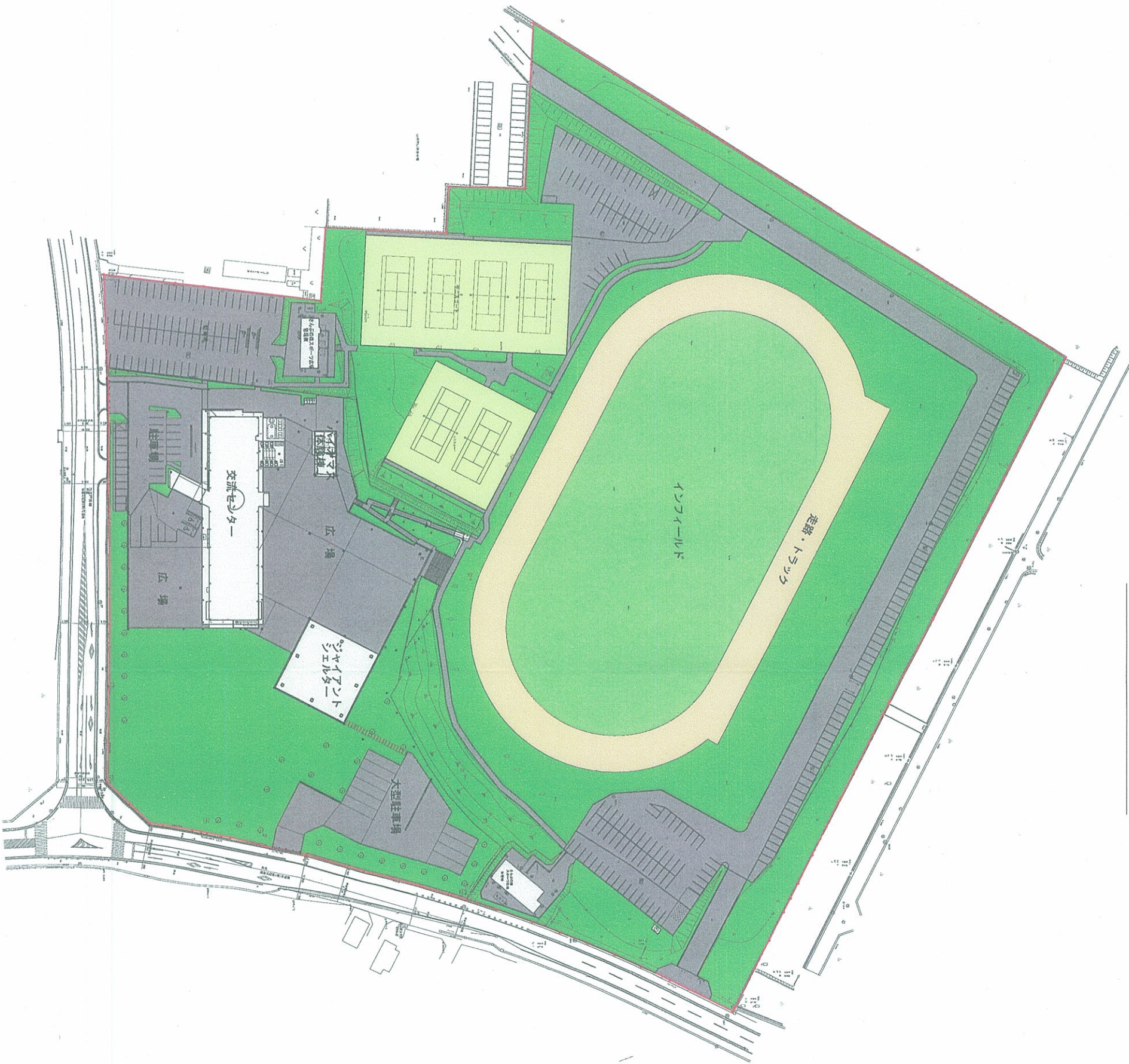
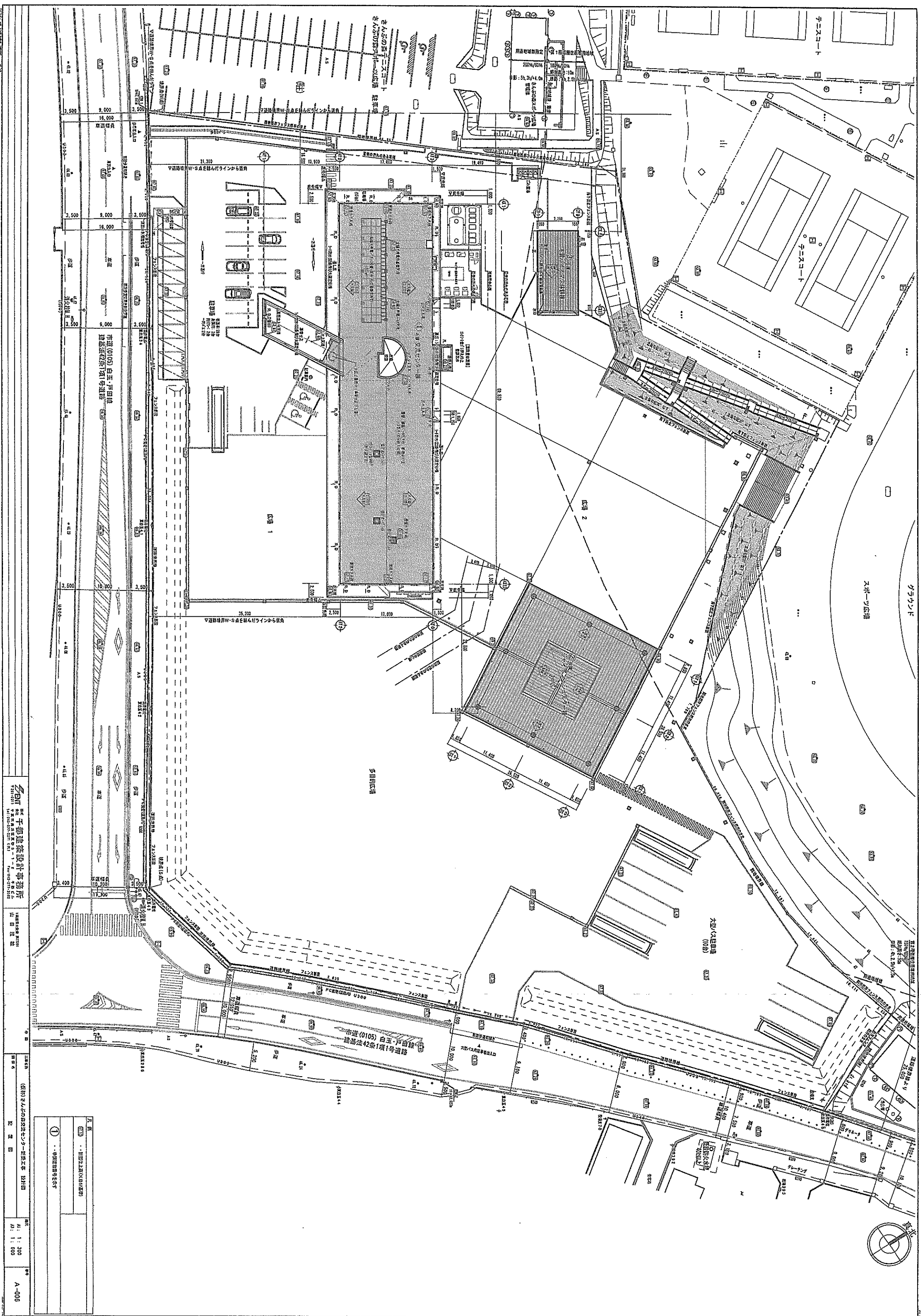


土地利用計画図 S-1:750



凡例	種別	面積
—	開発地境	68,427.5m ²
■	道路(敷地内連絡)用地	18,629.4m ²
■	緑地用地	26,706.0m ²
■	建物用地	2,976.6m ²
■	トラック走路用地	5,523.5m ²
■	インテール用地	10,435.6m ²

(仮称)さんぶの森交流センター建設工事事業	
平成21年度	
工事名	(仮称)さんぶの森交流センター建設
工事箇所	山梨市境谷地先
図面種別	土地利用計画図
図面番号	全 27 葉の内 第 7 号
縮尺	1:750 内容表示
設計者氏名	(財) 千歳県まちづくり公社 一級建築士事務所登録番号第251137号 丹 友 徳



名匠 子規建築設計事務所
 〒724-0011 鳥取県鳥取市東山町1-1-1
 TEL: 0857-271111 FAX: 0857-271111

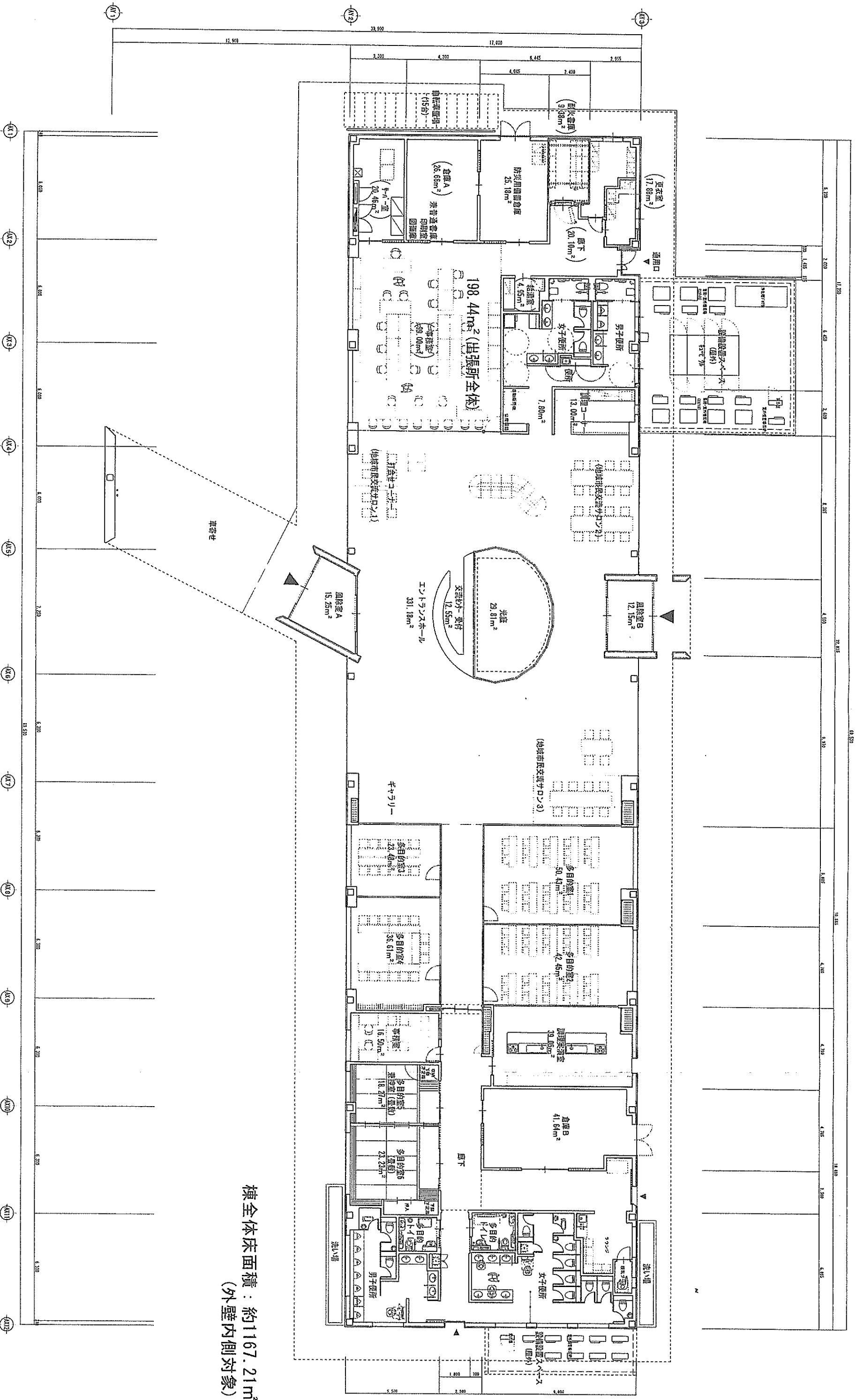
出 発 地 址
 鳥取県鳥取市東山町1-1-1

図 名 (名称) 子規建築設計事務所 設計図
 図 番 号 記 録 冊

縮 尺
 A1: 1: 300
 A2: 1: 500
 A3: 1: 1000

凡 例	① ・・・ 申請範囲を示す
凡 例	② ・・・ 計画区域(申請)を示す

A-006



棟全体床面積：約1167.21㎡
 (外壁内側対象)

交流センター棟平面図 S=1:200 (A3)