

5. 成東駅周辺を対象としたワークショップ

1) ワークショップの概要

山武市以外の住民による成東地域の魅力や課題を発見することを目的にワークショップを実施した。これは「マッピング in さんむ まちの魅力さがし」と題し、山武市以外の市民を対象に、成東駅の徒歩圏を歩き、街の魅力や課題を1枚の地図にまとめることを目的に行った。開催日、開催時間等を表にまとめる(表5-1)。1枚にまとめた地図をもとに、参加者同士で成東地域の今後の在り方についてディスカッションした。

表 5.1 ワークショップの開催日時、対象地、日程

開催日	2012年10月27日
開催時間	午後1時～午後5時
対象地	成東駅周辺
ワークショップの日程	午後1時 JR 成東駅改札口集合 午後1時10分 散策開始 午後3時30分 山武市役所集合 午後3時40分 マップ作成 午後4時10分 ディスカッション 午後4時45分 まとめ 午後5時 解散

2) ワークショップの実施

当日は、東京都世田谷区や千葉市、柏市などから8名が参加し、2012年10月27日午後1時にJR成東駅に集合した。参加者達は、対象地が印刷されたA4用紙とバインダーを持って対象地を歩いた(写真5-1、5-2)(図5-1)。参加者達は歩行中、「魅力に思った場所」、「課題があると思った場所」、「魅力でも課題でもないが気になった場所」を、配布された地図に記していった。約2時間30分の歩行のあと、「魅力に思った場所」、「課題があると思った場所」、「魅力でも課題でもないが気になった場所」を1枚の地図にまとめた(写真5-3)(図5-2)。まとめた地図をもとに今後の成東地域の在り方についてディスカッションした(写真5-4)。



写真 5-1 橋の上から上流を眺める参加者達



写真 5-2 成東城址公園を散策する参加者達



写真 5-3 対象地域の魅力や課題、気づき等を1枚の地図にまとめる参加者達



写真 5-4 ディスカッションする参加者

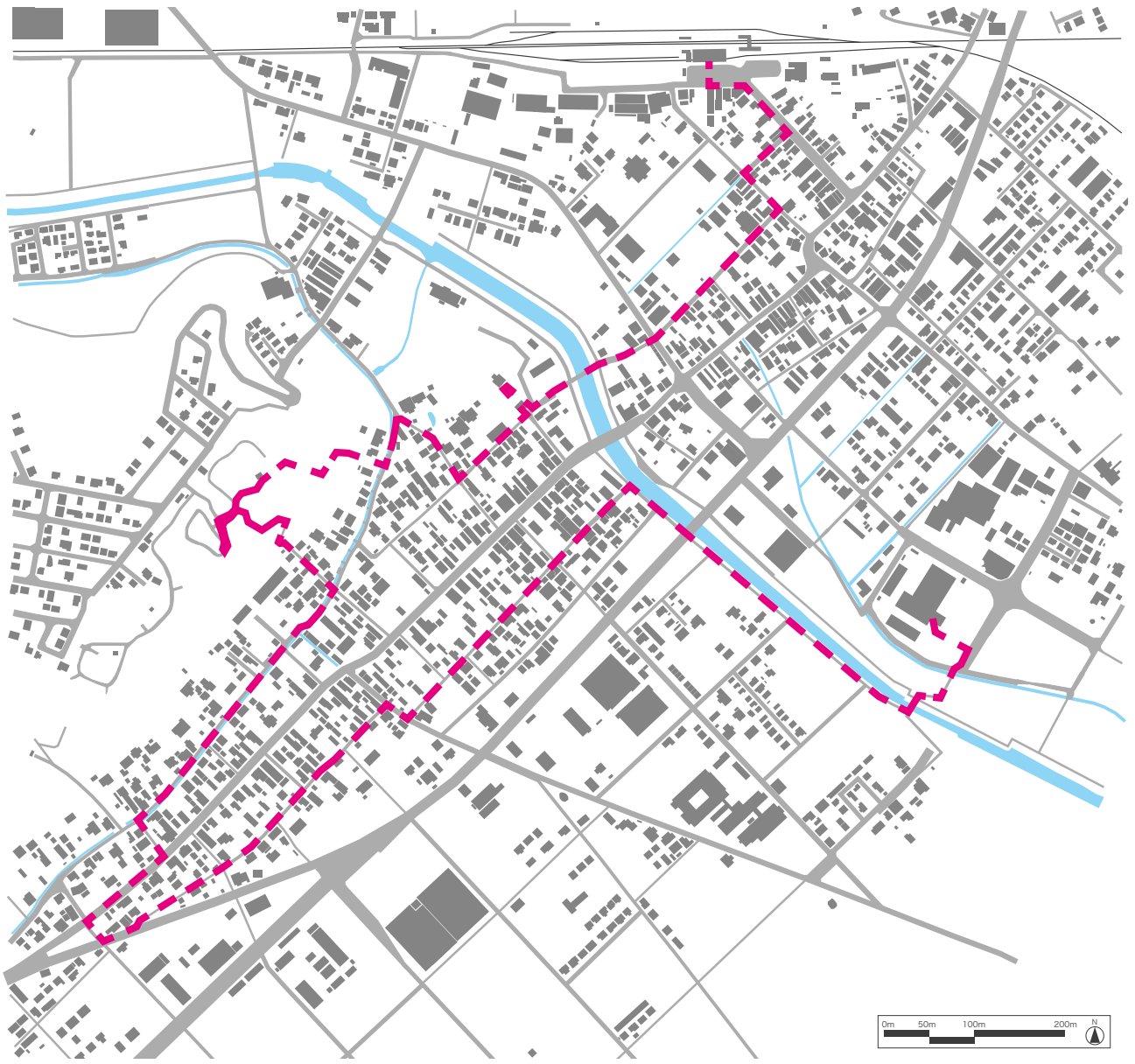


図 5-1. 参加者達が歩いたルート

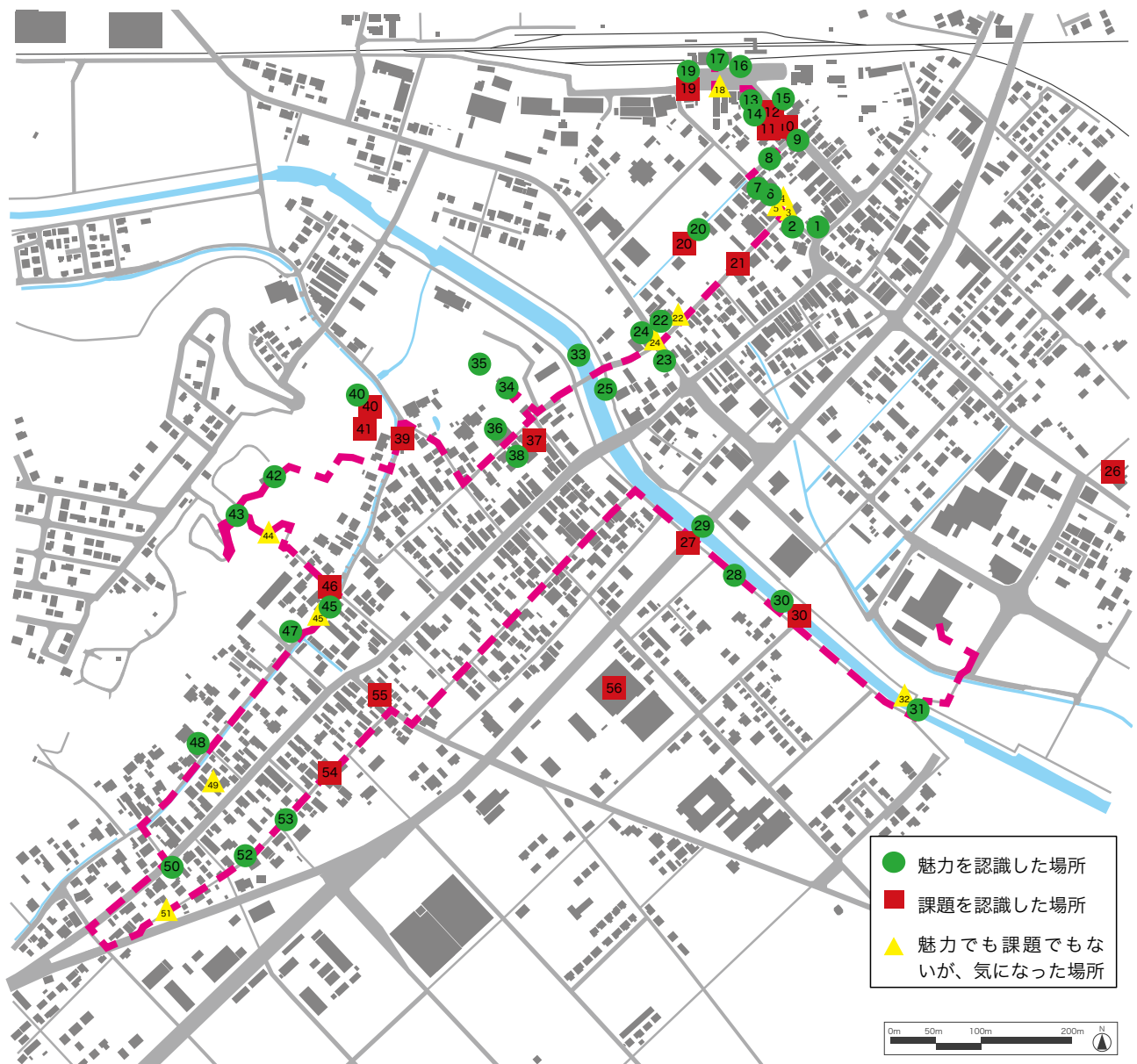


図 5-2. 参加者達が認識した成東地域の魅力と課題、どちらでもないが気になった場所

3) 得られた知見

参加者は、「魅力に思った場所」、「課題があると思った場所」、「魅力でも課題でもないが気になった場所」について、地図上の該当する場所にそれぞれ、緑、赤、黄の付箋で作った旗を立てた。旗には、それぞれの判断に至った主要因と理由や状況などを記入した。本節では、ここから得られた知見をまとめる。

① 「魅力に思った場所」について

・35箇所で合計58のコメントが得られた。

○最もコメントが集まった場所

：成東大橋付近の土手

- ・土手が整備されていて、子供達の遊び場になっている。
- ・天国へ行けそうなベンチ
- ・川の上流方向の展望：やすらぎを感じる風景
- ・川沿いが子供の遊び場になっていた。
- ・川沿いがウォーキングコースになっていた。



写真 5-5 成東大橋付近の土手

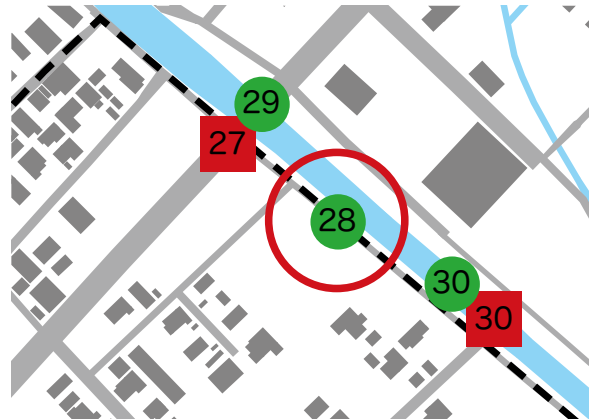


図 5-3 最もコメントが集まった「魅力に思った場所」

○コメントが多く集まった場所

：波切不動付近の土手

- ・コスモスを美しい花として鑑賞
- ・川沿いに花が植えられていて、とても華やかである。
- ・川沿いの花はやすらぎを感じる。



写真 5-6 波切不動付近の土手

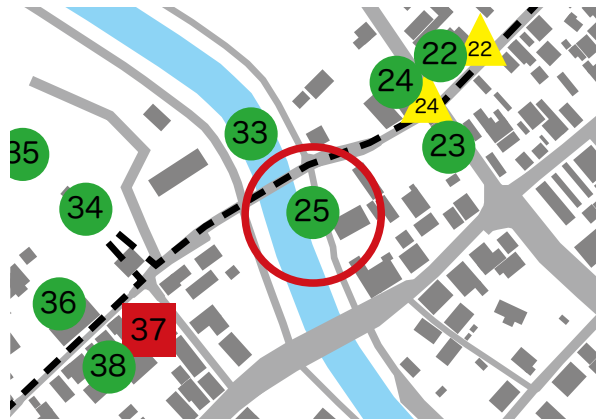


図 5-4 コメントが多く集まった「魅力に思った場所」

○コメントが多く集まった場所

：愛宕神社（成東城跡の本丸跡付近）

- ・巨木、マキ、イチイ、スギの木々。
- ・大きな木々。神域の雰囲気を感じた。
- ・緑が残されていて良かった。



写真 5-7 愛宕山

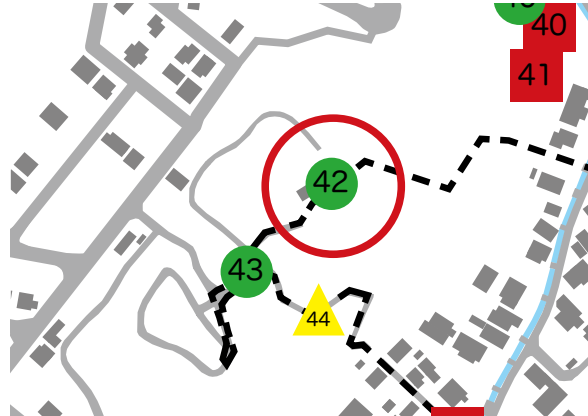


図 5-5 コメントが多く集まった「魅力に思った場所」

②「課題があると思った場所」について

- ・17箇所で合計 22 のコメントが得られた。

○最もコメントが集まった場所

：駅前の水路

- ・タバコの吸い殻が多数
- ・水が汚い
- ・整備が不備



写真 5-8 駅前

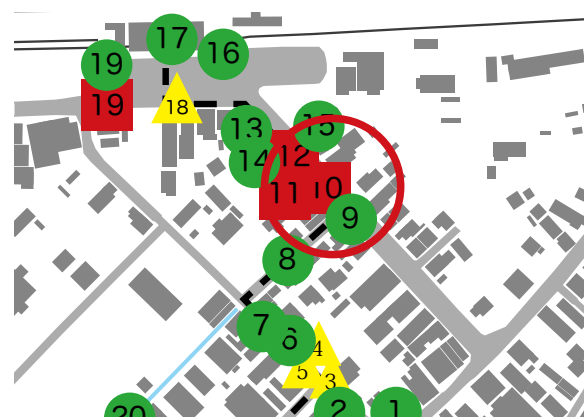


図 5-6 コメントが最も多く集まった「課題があると思った場所」

○最もコメントが集まった場所

：城跡付近の水路

- ・水がない。異臭、見た目も悪い
- ・川が全体的によどんでいたのが印象的
- ・住宅地の中を流れる川としてはよどんでいて、活用の仕様がなないように思える。



写真 5-9 駅前

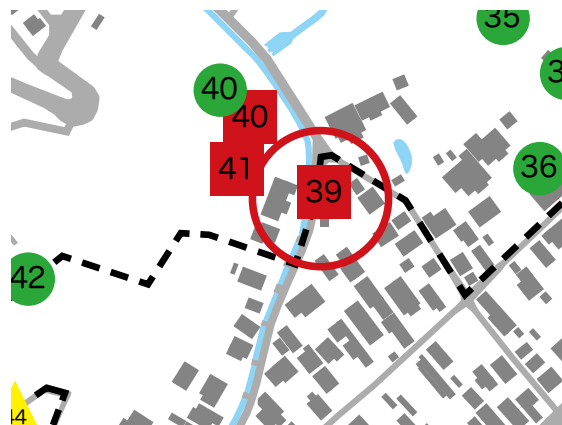


図5-7 コメントが最も多く集まった「課題があると思った場所」

4) まとめ

本活動では、駅から成東城址公園、新町、下町、市役所のコースを歩き、参加者が認識した魅力的な場所、課題のある場所、気になる場所を1枚の地図にまとめた。土手は河川整備にとどまらず、人が憩える場として完成されていたことに加え、市民が花を植えるなどの活動が垣間見られる場所として、魅力的な場所として認識される傾向にあるものとする。汚水やゴミの散乱などの未整備な状態や衛生的に課題のある場所は、課題のある場所として認識される傾向にあった。

山武市民がみずから維持管理しているものが魅力として捉えられており、これも一つの「山武らしさ」であると考えられる。第2章では「農村景観」が「山武らしさ」であると仮説したが、本章では、仮説とは別の「山武らしさ」を見出すことができた。

作成した地図から得られた場所別のコメント その1

場所や物	魅力に関する参加者のコメント			課題に関する参加者のコメント			魅力でも課題でもないが、気づきに関する参加者のコメント
1 五郎神社	小さい神社 雰囲気が良い。小さいところが良い。	イチョウ 紅葉が楽しみだ					
2 作田商店	作田商店のシャッターの絵 シャッターに絵が描かれていて、通り沿いへの意識が見られた。						
3 通り							通学路の標識
4 民家							古い塀
5 商店							いちごの絵のあるシャッター
6 居酒屋おばちゃん	居酒屋おばちゃん ネーミングが良い。中身も良さそう	居酒屋おばちゃん 酒処 ネーミングが田舎にあるまちの居酒屋っぽくて良い。					
7 民家	マキ垣 きれいに整えられている。						
8 路地	雰囲気がよい。	ヒューマンスケールがあつてとても良い空間					
9 電気屋	電気屋:古くてよい						
10 水路				タバコの吸い殻が多数	水が汚い	整備が不備	
11 駐車中の車				歩道に駐車している車があつて邪魔			
12 商店				駅前を出てすぐの場所にいくつかシャッター商店があり、賑わっていない印象を受ける。			

作成した地図から得られた場所別のコメント その2

場所や物	魅力に関する参加者のコメント		課題に関する参加者のコメント			魅力でも課題でもないが、気づきに関する参加者のコメント
13 民家	門:とてもきちんと していて、趣を感じ た	民家の庭までの 道:良く手入れさ れている。				
14 民家	住宅のファサード に周辺のMAP:新 しいMAPできれい て読みやすいMAP だった。初めて来 る人には良いもの					
15 金兵衛	おいしそう					
16 伊藤左千夫の 歌碑	故郷の再発見を 詠む					
17 成東駅	待合室:広い待合 室があり、店も目 の前にあるので便 利					
18 成東駅前						駅前:さみしい。 ロータリーが今後 どうなるのか。店 が開いていない。 コインロッカーがな い。
19 観光案内所	情報が充実してい る。親切な対応			よく見ないと見落 とす可能性あり。		
20 駅前駐輪場、 駐車場	自転車置き場:全 体として放置自転 車がなく、キチンと 停められている			雑草、未区画道 路、寂しい空間	駅前で需要がある ことは分かるが、 もう少し整備して 見栄えが良くなる といいかなと思う。	
21 通り				通りの標識が小さ く、よく分からな い。 伊藤左千夫の誕 生の家が不明		
22 和菓子屋	大福がうまい。					古い看板
23 長屋	雰囲気が良い	昔を感じ景色				
24 八百屋	ずっと営業しつづ けて欲しい。	がんばって続けて 欲しい。				ラッキーカードの 旗はここでしか見 られなかった。

作成した地図から得られた場所別のコメント その3

場所や物	魅力に関する参加者のコメント			課題に関する参加者のコメント			魅力でも課題でもないが、気づきに関する参加者のコメント
25 川沿い	コスモスを美しい花として鑑賞	川沿いに花が植えられていて、とても華やかである。	川沿いの花はやすらぎを感じる。				
26 マンション				橋の上から山を見た時、ダイア建設？のマンションが一つだけ大きくて、景観的に良くなかった。			
27 歩道				渡るのが大変そう。			
28 川の土手	土手が整備されていて、子供達の遊び場になっている。	天国へ行けそうなベンチ	川の上流方向の展望：やすらぎを感じる風景				夜は暗そうで通りたくないかも
	川沿いが子供の遊び場になっていた。	川沿いがウォーキングコースになっていた。					
29 成東大橋	景色を眺めるpoint。川の両端が見開きが良く、先まで眺められるのが良かった。	展望					
30 作田川	鴨が泳ぎ、子供の遊ぶ姿			川の水が汚い			
31 市役所近くの橋	景色が眺められるpoint 両端に建物が少なく、今は車の通りもないので、落ち着けるpointoだと思う。						
32 市役所近くの橋付近							セイタカアワダチソウ群生 牡蠣だが外来種なので微妙。
33 川の景色	心が和む	自然な感じ。コスモスもよい。					
34 波切不動からの景観	この位置からの眺めが素晴らしい。	展望					
35 石塚の森	良い風景の森のマッチングで安らぐ	見事なスタジイ林					

作成した地図から得られた場所別のコメント その4

場所や物	魅力に関する参加者のコメント			課題に関する参加者のコメント			魅力でも課題でもないが、気づきに関する参加者のコメント
36 成東山	溶岩が謎。新しい建物が微妙	見た目は新しいが趣のある創りになっている。					
37 空き屋				波切の目の前のして勿体ない。			
38 山びこ	入ってみたい。駅前に欲しい。	駅前にもこのような店があって欲しい。					
39 水路				水がない。異臭、見た目も悪い	川が全体的によどんでいたのが印象的	住宅地の中を流れる川としてはよどんでいて、活用の仕様がないように思える。	
40 成東城趾の森	静かな雰囲気です。			少しうす暗い			
41 成東城趾に向かう山道				せまくて登るのも下るのも大変			
42 愛宕神社	巨木、マキ、イチイ、スギの木々。	大きな木々。神域の雰囲気を十分感じた。	緑が残されていて良かった。				
43 城址公園	頂上の広場：広い公園で軽く遊べそう。高い場所にあるので、景色も良い	見晴らし。遠くまで見える展望台					
44 城址公園からの斜面道							良い景色を眺められるが、狭く急な勾配なので危険
45 水路のガードレール	用水路に沿ってガードレールが作られていて、人が落ちないようになっている。						悪くはないが延々と続くのが微妙
46 城址公園へのアプローチ				アプローチが分かりにくい			
47 建設中の住宅	土地があるからなのか、庭を広く持っていた。小さな子供がいる家庭にはプラスになると考える。						

作成した地図から得られた場所別のコメント その5

場所や物	魅力に関する参加者のコメント			課題に関する参加者のコメント			魅力でも課題でもないが、気づきに関する参加者のコメント
48 福星寺付近の生け垣	マキの生け垣	マキの生け垣に囲まれた家荘					
49 上町、下町の景色							昔ながらの雰囲気、良い気がした。
50 民家	立派な家。門構えも素晴らしい。						
51 水路							水路が目についた。
52 コスモス	曲がってもたくましく、きれいに生きている。						
53 道路、景色	昔を感じるタイムスリップ的要素あり。	垣根の垣根の曲がり角。北関東にもある。					
54 石塀				圧迫感がある。生け垣の多い町にあって、少し寂しい気持ちになる。			
55 水路				住宅の生活排水が流れ出ていて汚かった。衛生的にもあまり良くなさそう。			
56 アウトレットBB				朱色がきつい。朱色は成東山だけにして欲しい。			